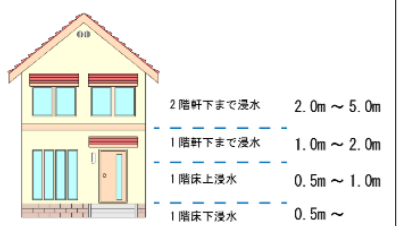


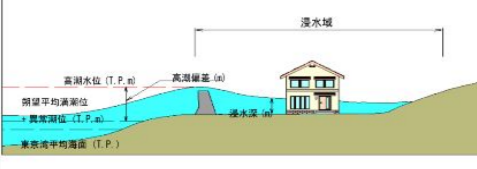
「高潮ハザードマップ」 小豆島町 15.草壁地区

浸水深の目安



高潮被害想定条件

- 高潮被害想定は、以下の条件にて作成したものである。
- 台風を中心気圧は既往最大規模(910hPa:室戸台風規模)で一定(上陸しても勢力を保ち続ける)
- 潮位偏差(高潮偏差)が最大となるよう台風の経路を複数想定
- 高潮と同時に河川における洪水を想定
- 堤防等の決壊を想定



※このハザードマップに示す、浸水区域・高潮浸水深は、「香川県により令和3年3月に公開された高潮被害想定区域図」によるものです。
※浸水区域以外でも浸水したり、浸水深が大きくなったりする場合があります。そのため、早めの避難を心がけてください。

災害時の避難情報・警戒レベル

| 警戒レベル | 気象庁等の情報 | 避難情報等 | 住民がとるべき行動 |
|------------------------|--|--------------------------|---|
| 警戒レベル 5 命の危険に及ぶ恐れ | 大雨特別警報 | 緊急安全確保 【小豆島町が発令】 | ●命の危険 だちに安全確保 ●すでに災害が発生している状況 ●命を守るための最善の行動を！！ |
| 警戒レベル 4 危険な場所から全員避難 | 土砂災害警戒情報 高潮特別警報 高潮警報 記録的短時間大雨情報 | 避難指示 【小豆島町が発令】 | ●速やかに危険な場所から避難先へ全員避難しましょう。 ●公的な避難場所までの移動が危険と認められる場合は、近くの安全な場所や、自宅内より安全な場所に避難しましょう。 |
| 警戒レベル 3 高齢者等避難 | 大雨警報 洪水警報 高潮警報に切り替える可能性が高い注意報 | 高齢者等避難 【小豆島町が発令】 | ●避難に時間を要する人(高齢者の方、障害のある方、乳幼児等)とその支援者は避難をしましょう。 ●その他の人は、避難の準備を整えましょう。 |
| 警戒レベル 2 | 大雨警報に切り替える可能性が高い注意報 高潮注意報 | 洪水注意報・大雨注意報等 【気象庁が発表】 | ●避難に備え、ハザードマップ等により、自らの避難行動を確認しましょう。 |
| 警戒レベル 1 | 早期注意報(警報発の可能性) | 早期注意情報 【気象庁が発表】 | ●災害への心構えを高めましょう。 |

高潮に関する気象注意報・警報

高潮特別警報

数十年に一度の強度の台風などによる異常な海面の上昇により、重大な被害が起こるおそれがある場合に発表されます。

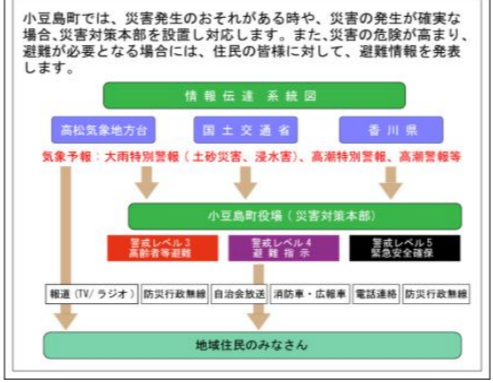
【発表基準】土庄東港 T.P.2.0m

高潮警報

台風などによる異常な海面の上昇により、重大な災害が起こるおそれがある時に発表されます。

【発表基準】土庄東港 T.P.1.6m

防災体制と避難情報



防災情報入手先

- 香川県防災ナビアプリ
 - 災害時の避難情報
 - URL: https://www.pref.kagawa.jp/kikikanri/sogo/bosai_joho/wc/0cp200403105310.html
 - Android iOS
- かがわ防災 Web ポータル
 - 県内の雨量・水位・災害・防災情報など
 - URL: <https://www.bousai-kagawa.jp/>
- 国土交通省「川の防災情報」
 - 雨量や水位、洪水情報に関する情報
 - PC版: <https://www.river.go.jp/portal/#88>
- 高松地方気象台
 - 気象や災害、洪水情報に関する情報
 - PC版: <https://www.jma-net.go.jp/takamatsu/>
- 小豆島町防災ホームページ
 - 小豆島町の防災情報
 - PC版: <https://www.town.shodoshima.lg.jp/>
- 防災情報メールの登録
 - 携帯メール等で気象情報・避難情報を受け取ることができます。
 - メール: 下記アドレスに空メールを送信 mi@bousai-kagawa.jp

困った時は

- 小豆島町役場 (0879)-82-7001 (総務課)
- 警察署 (110) (0879)-82-0110 (警察署) (0879)-62-0110 (土庄交番)
- 消防署 (119) (0879)-62-2220 (消防本部) (0879)-82-0119 (小豆東署)
- 海上保安署 (118) (0879)-82-5999

避難施設/避難場所一覧(高潮・大規模災害)

| 管理番号 | 避難所種別 | 施設名称 | 避難地区 | 大規模災害時避難地区 | 標高(m) |
|------|----------------|------------|--------|---------------------|-------|
| 64 | 自治会管理・風水害大規模災害 | 草壁公民館 | - | 神通通/草壁本町/南 | 7.7 |
| 65 | 津波 | 草壁公民館駐車場 | 草壁本町/南 | - | 7.7 |
| 69 | 津波 | 星城幼稚園グラウンド | 草壁本町/南 | - | 10.4 |
| 70 | 大規模災害 | 星城小学校体育館 | - | 神通通/草壁本町/南 | 2.7 |
| 71 | 大規模災害 | 小豆島中学校体育館 | - | 神通通/草壁本町/南 片城/安田 | 2.5 |

一覧表の避難施設について、地図の範囲外にある施設もあるためご家庭で位置を確認しておきましょう。

