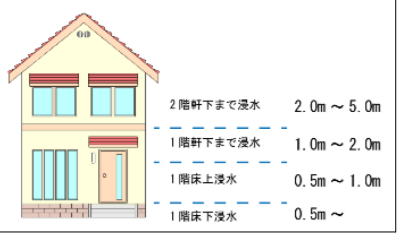


「高潮ハザードマップ」 小豆島町 25.岩谷地区

施設・その他凡例		浸水深(m) 凡例	
	避難施設		0.3m以下
	避難場所		0.3m以上1m以下
	字界		1m以上2m以下
	国道		2m以上3m以下
	県道		3m以上
	海抜5mライン		

浸水深の目安



高潮被害想定条件

●高潮浸水想定は、以下の条件にて作成したものである。

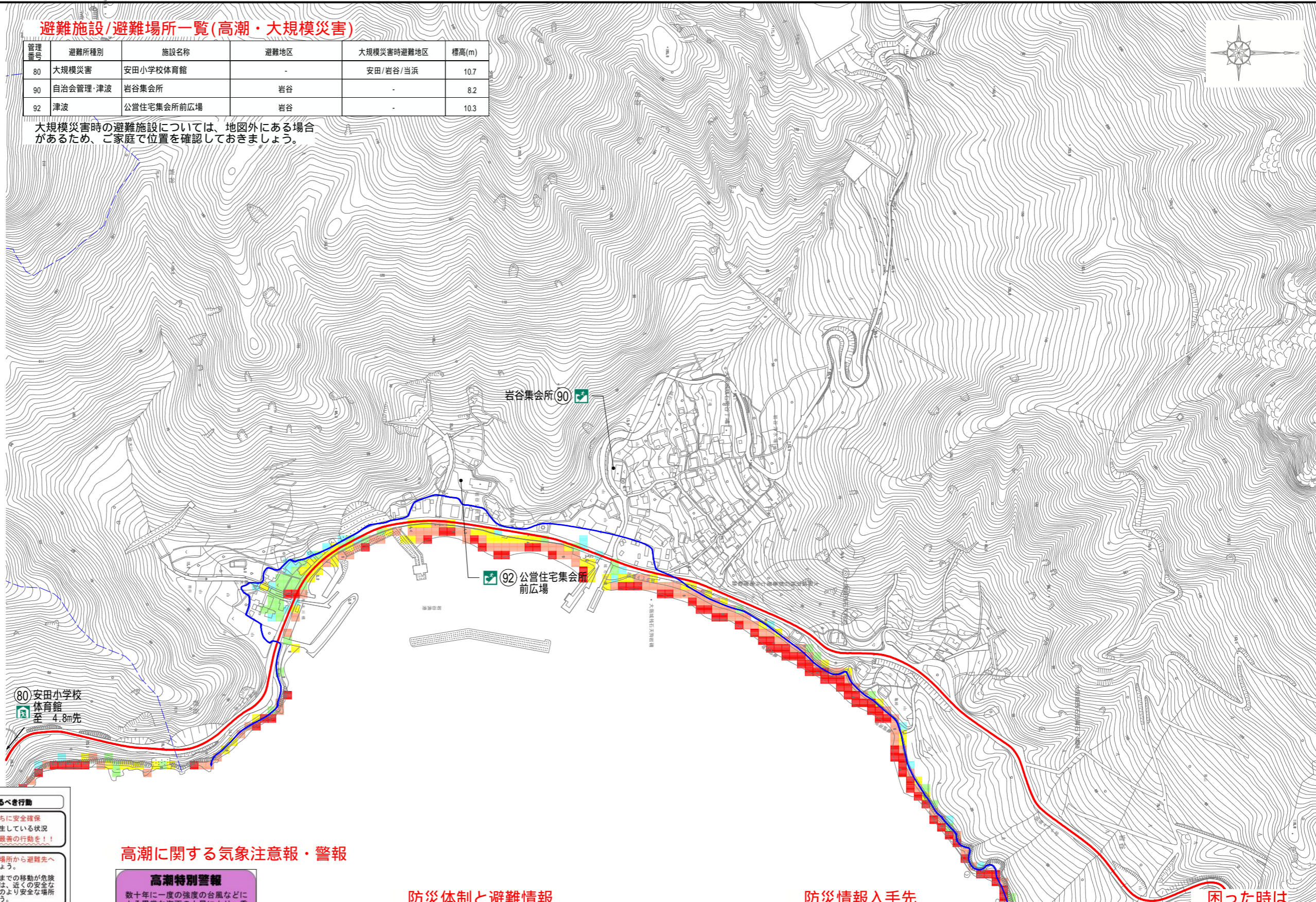
- 台風の中心気圧は既往最大規模(910hPa:室戸台風規模)で一定(上陸しても勢力を保ち続ける)
- 潮位偏差(高潮偏差)が最大となるよう台風の経路を複数想定
- 高潮と同時に河川における洪水を想定
- 堤防等の決壊を想定

※このハザードマップに示す、浸水区域・高潮浸水深は、「香川県により令和3年3月に公開された高潮浸水想定区域図」によるものです。
※浸水域以外でも浸水したり、浸水深が大きくなったりする場合がありますため、早めの避難を心がけようしましょう。

避難施設/避難場所一覧(高潮・大規模災害)

管理番号	避難所種別	施設名称	避難地区	大規模災害時避難地区	標高(m)
80	大規模災害	安田小学校体育館	-	安田/岩谷/当浜	10.7
90	自治会管理・津波	岩谷集会所	岩谷	-	8.2
92	津波	公営住宅集会所前広場	岩谷	-	10.3

大規模災害時の避難施設については、地図外にある場合があるため、ご家庭で位置を確認しておきましょう。



災害時の避難情報・警戒レベル

警戒レベル	気象庁等の情報	避難情報等	住民がとるべき行動
警戒レベル 5 命の危険にさらされる可能性	大雨特別警報	緊急安全確保 【小豆島町が発令】	●命の危険 たちちに安全確保 ●すでに災害が発生している状況 ●命を守るための最善の行動を!!
警戒レベル 4 危険な場所から全員避難	土砂災害警戒情報 高潮特別警報 高潮警報 記録的短時間大雨情報	避難指示 【小豆島町が発令】	●速やかに危険な場所から避難先へ全員避難しましょう。 ●公的な避難場所までの移動が危険と見られる場合は、近くの安全な場所や、自宅内より安全な場所に避難しましょう。
警戒レベル 3 高齢者等避難	大雨警報 洪水警報 高潮警報に切り替える可能性が高い注意報	高齢者等避難 【小豆島町が発令】	●避難に時間を要する人(高齢者の方、障害のある方、乳幼児等)とその支援者は避難をしましょう。 ●その他の人は、避難の準備を整えましょう。
警戒レベル 2	大雨警報に切り替える可能性が高い注意報 高潮注意報	洪水注意報・大雨注意報等 【気象庁が発令】	●避難に備え、ハザードマップ等により、自らの避難行動を確認しましょう。
警戒レベル 1	早期注意報(警報発の可能性)	早期注意情報 【気象庁が発令】	●災害への心構えを高めましょう。

高潮に関する気象注意報・警報

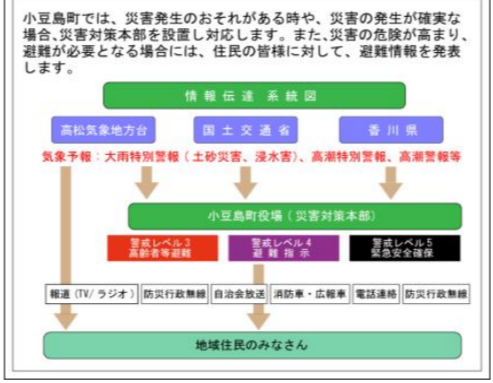
高潮特別警報
数十年に一度の強度の台風などによる異常な海面の上昇により、重大な被害が起こるおそれ非常に大きい場合に発表されます。

【発表基準】土庄東港 T.P.2.0m

高潮警報
台風などによる異常な海面の上昇により、重大な被害が起こるおそれ非常に大きい場合に発表されます。

【発表基準】土庄東港 T.P.1.6m

防災体制と避難情報



防災情報入手先

<p>■香川県防災ナビアプリ</p> <p>●災害時の避難情報 URL: https://www.pref.kagawa.jp/kikikanri/sogo/bosai_joho/wc0cp200403105/310.html</p> <p>Android iOS</p>	<p>■かがわ防災 Web ポータル</p> <p>●県内の雨量・水位・災害・防災情報など PC版: https://www.bousai-kagawa.jp/</p>	<p>■小豆島町役場</p> <p>(0879)-82-7001 (総務課)</p>
<p>■国土交通省「川の防災情報」</p> <p>●雨量や水位、洪水予報に関する情報 PC版: https://www.river.go.jp/portal/#88</p>	<p>■小豆島町役場ホームページ</p> <p>●小豆島町の防災情報 PC版: https://www.town.shodoshima.lg.jp/</p>	<p>■警察署 (110)</p> <p>(0879)-82-0110 (警察署) (0879)-62-0110 (土庄交番)</p>
<p>■高松地方気象台</p> <p>●気象や災害、洪水予報に関する情報 PC版: https://www.jma-net.go.jp/takamatsu/</p>	<p>■防災情報メールの登録</p> <p>●携帯メール等で気象情報・避難情報を受け取ることができる。 メール: 下記アドレスに空メールを送信 mi@bousai-kagawa.jp</p>	<p>■消防署 (119)</p> <p>(0879)-62-2220 (消防本部) (0879)-82-0119 (小豆東署)</p>
		<p>■海上保安署 (118)</p> <p>(0879)-82-5999</p>

