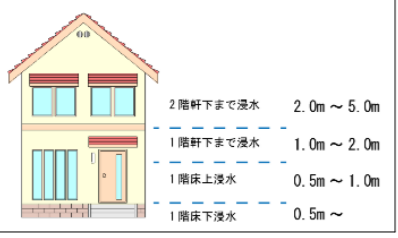


# 「高潮ハザードマップ」 小豆島町 7.吉野地区

施設・その他凡例	浸水深(m)凡例
避難施設	0.3m以下
避難場所	0.3m以上1m以下
駐在所	1m以上2m以下
消防屯所	2m以上3m以下
字界	3m以上
国道	
県道	
海拔5mライン	

## 浸水深の目安



## 高潮被害想定条件


●高潮浸水想定は、以下の条件にて作成したものである。

- 台風の中心気圧は既往最大規模 (910hPa: 室戸台風規模) で一定 (上陸しても勢力を保ち続ける)
- 潮位偏差 (高潮偏差) が最大となるよう台風の経路を複数想定
- 高潮と同時に河川における洪水を想定
- 堤防等の決壊を想定

※このハザードマップに示す、浸水区域・高潮浸水深は、「香川県により令和3年3月に公開された高潮浸水想定区域図」によるものです。  
※浸水区域以外でも浸水したり、浸水深が大きくなったりする場合があります。そのため、早めの避難を心がけよう。

## 災害時の避難情報・警戒レベル

警戒レベル	気象庁等の情報	避難情報等	住民がとるべき行動
警戒レベル 5 命の危険にさらされる可能性	大雨特別警報	緊急安全確保 【小豆島町が発令】	●命の危険 だちに安全確保 ●すでに災害が発生している状況 ●命を守るための最善の行動を!!
警戒レベル 4 危険な場所から全員避難	土砂災害警戒情報 高潮特別警報 高潮警報 記録的短時間大雨情報	避難指示 【小豆島町が発令】	●速やかに危険な場所から避難先へ全員避難しよう。 ●公的な避難場所までの移動が危険と思われる場合は、近くの安全な場所や、自宅内より安全な場所に避難しよう。
警戒レベル 3 高齢者等避難	大雨警報 洪水警報 高潮警報に切り替える可能性が高い注意報	高齢者等避難 【小豆島町が発令】	●避難に時間を要する人 (高齢の方、障害のある方、乳幼児等) との支援者は避難をしましょう。 ●その他の人は、避難の準備を整えましょう。
警戒レベル 2	大雨警報に切り替える可能性が高い注意報 高潮注意報	洪水注意報・大雨注意報等 【気象庁が発令】	●避難に備え、ハザードマップ等により、自らの避難行動を確認しよう。
警戒レベル 1	早期注意報 (警報発の可能性)	早期注意情報 【気象庁が発令】	●災害への心構えを高めよう。



## 避難施設/避難場所一覧(高潮・大規模災害)

管理番号	避難所種別	施設名称	避難地区	大規模災害時避難地区	標高(m)
35	自治会管理・風水害大規模災害	三都公民館	-	吉野/蒲野/南蒲野/神浦	3.0
37	津波	旧JA三都出張所駐車場	吉野	-	6.6

一覧表の避難施設について、地図の範囲外にある施設もあるため、ご家庭で位置を確認しておきましょう。

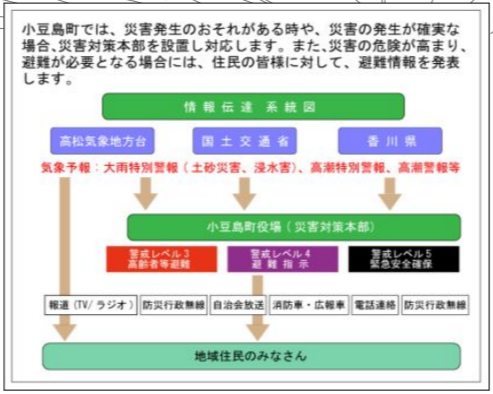
## 高潮に関する気象注意報・警報

**高潮特別警報**  
数十年に一度の強度の台風などによる異常な海面の上昇により、重大な被害が起こるおそれがある場合に発表されます。  
【発表基準】土庄東港 T.P.2.0m

**高潮警報**  
台風などによる異常な海面の上昇により、重大な被害が起こるおそれがある時に発表されます。  
【発表基準】土庄東港 T.P.1.6m

**高潮注意報**  
台風などによる異常な海面の上昇により、災害が起こるおそれがある時に発表されます。  
【発表基準】土庄東港 T.P.1.6m

## 防災体制と避難情報



## 防災情報入手先

- 香川県防災ナビアプリ
  - 災害時の避難情報  
URL: [https://www.pref.kagawa.lg.jp/kikikanri/sogo/bosai\\_joho/wcJ0cp200403105310.html](https://www.pref.kagawa.lg.jp/kikikanri/sogo/bosai_joho/wcJ0cp200403105310.html)
- かがわ防災 Web ポータル
  - 県内の雨量・水位・災害・防災情報など  
PC版: <https://www.bousai-kagawa.jp/>
- 国土交通省「川の防災情報」
  - 雨量や水位、洪水予報に関する情報  
PC版: <https://www.river.go.jp/portal/#88>
- 高松地方気象台
  - 気象や災害、洪水予報に関する情報  
PC版: <https://www.jma-net.go.jp/takamatsu/>
- 小豆島町役場ホームページ
  - 小豆島町の防災情報  
PC版: <https://www.town.shodoshima.lg.jp/>
- 防災情報メールの登録
  - 携帯電話等で気象情報・避難情報を受け取ることができる。  
メール: 下記アドレスに空メールを送信 [mi@bousai-kagawa.jp](mailto:mi@bousai-kagawa.jp)

## 困った時は

小豆島町役場 (0879)-82-7001 (総務課)
警察署 (110) (0879)-82-0110 (警察署) (0879)-62-0110 (土庄交番)
消防署 (119) (0879)-62-2220 (消防本部) (0879)-82-0119 (小豆東署)
海上保安署 (118) (0879)-82-5999